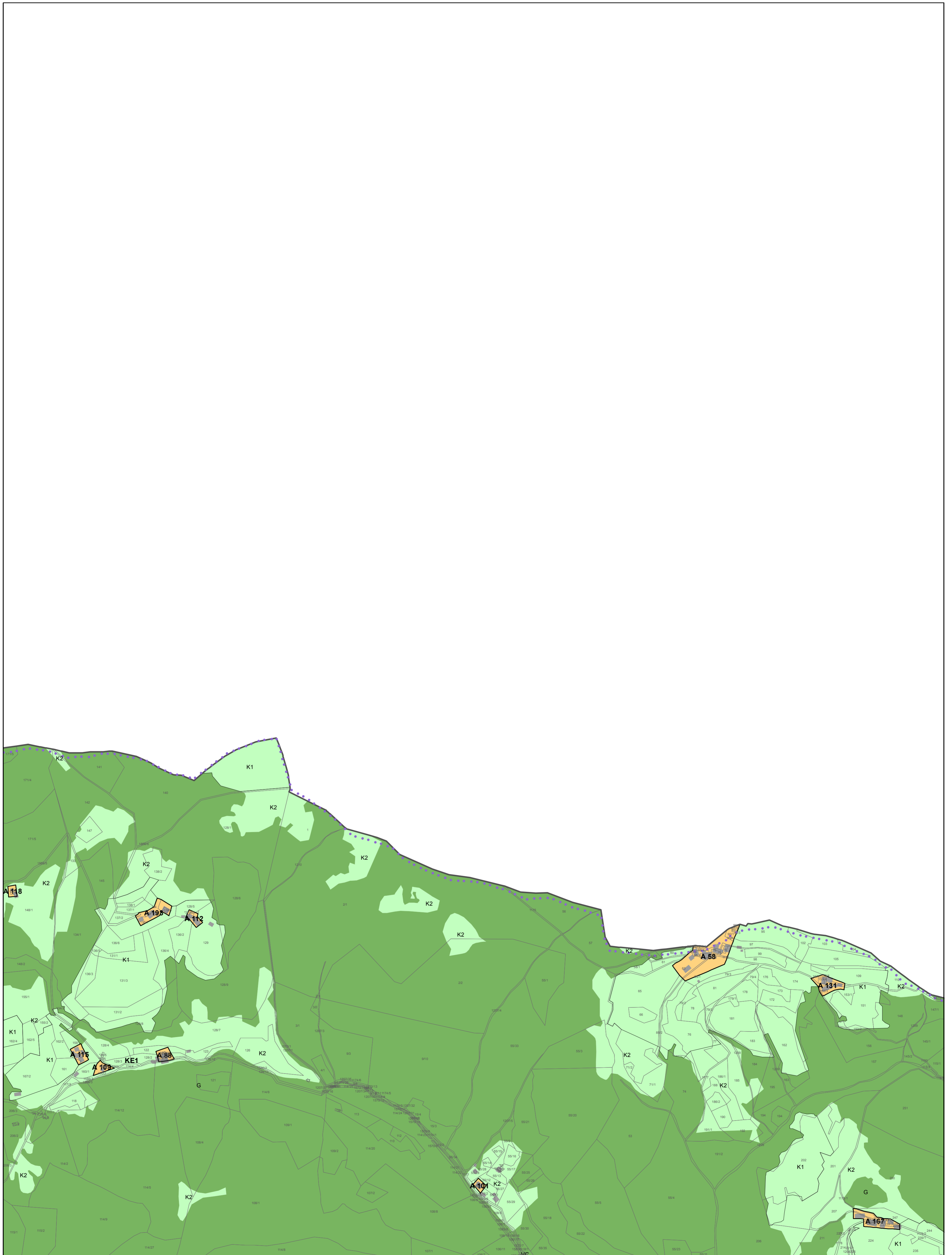


0 50 100 200 300 400 m

Vir: Zemljiški kataster (GURS, oktober 2018)
Kataster stavb (GURS, oktober 2018)
Register prostorskih enot (GURS, julij 2015)

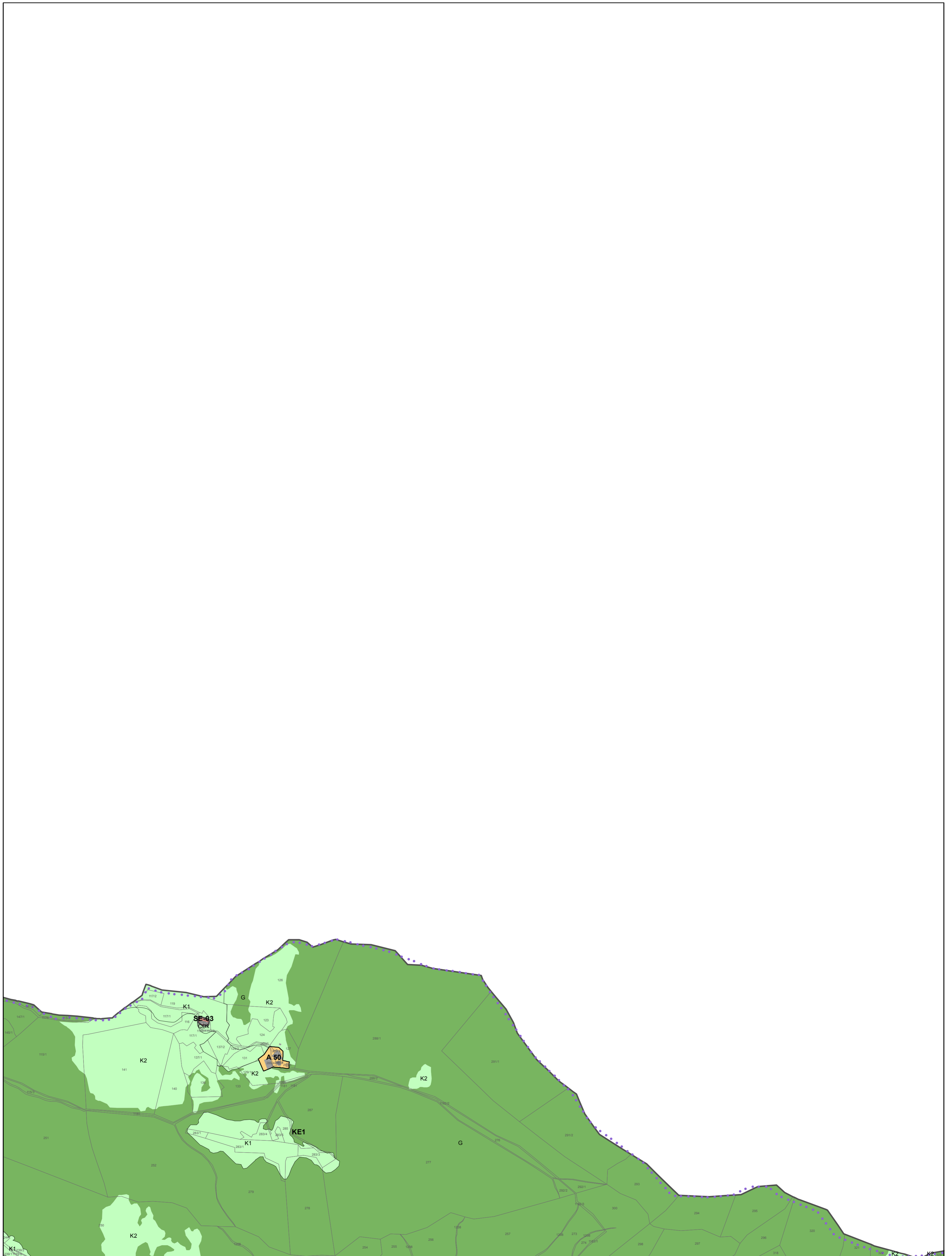
M 1:5000



0 50 100 200 300 400 m

Vir: Zemljiški kataster (GURS, oktober 2018)
Kataster stavb (GURS, oktober 2018)
Register prostorskih enot (GURS, julij 2015)


M 1:5000




0 50 100 200 300 400 m

Vir: Zemljiški kataster (GURS, oktober 2018)
Kataster stavb (GURS, oktober 2018)
Register prostorskih enot (GURS, julij 2015)

M 1:5000

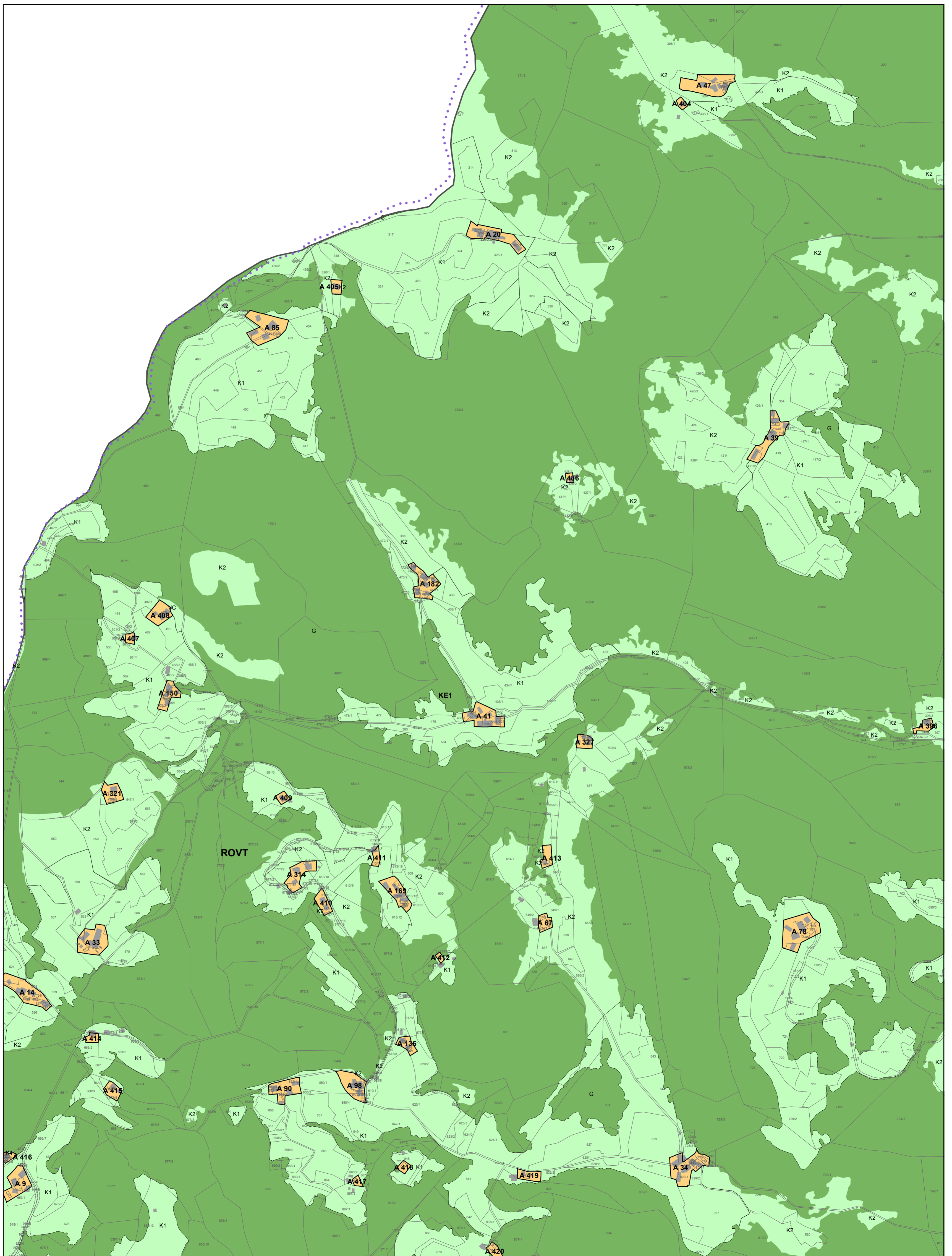


OBČINA DOBROVA - POLHOV GRADEC D2433



Vir: Zemljiški kataster (GURS, oktober 2018)
Kataster stavb (GURS, oktober 2018)
Register prostorskih enot (GURS, julij 2015)


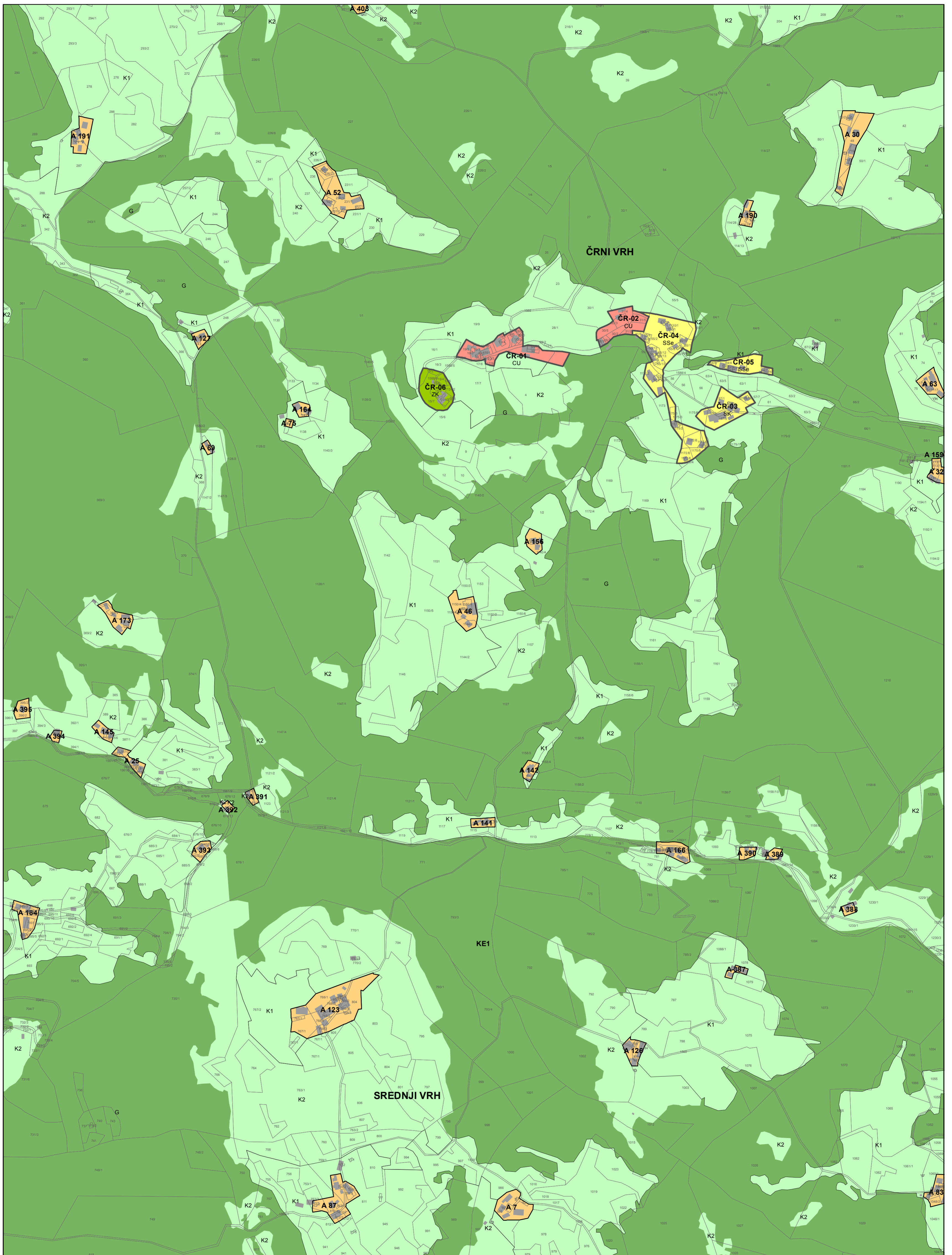
M 1:5000



0 50 100 200 300 400 m


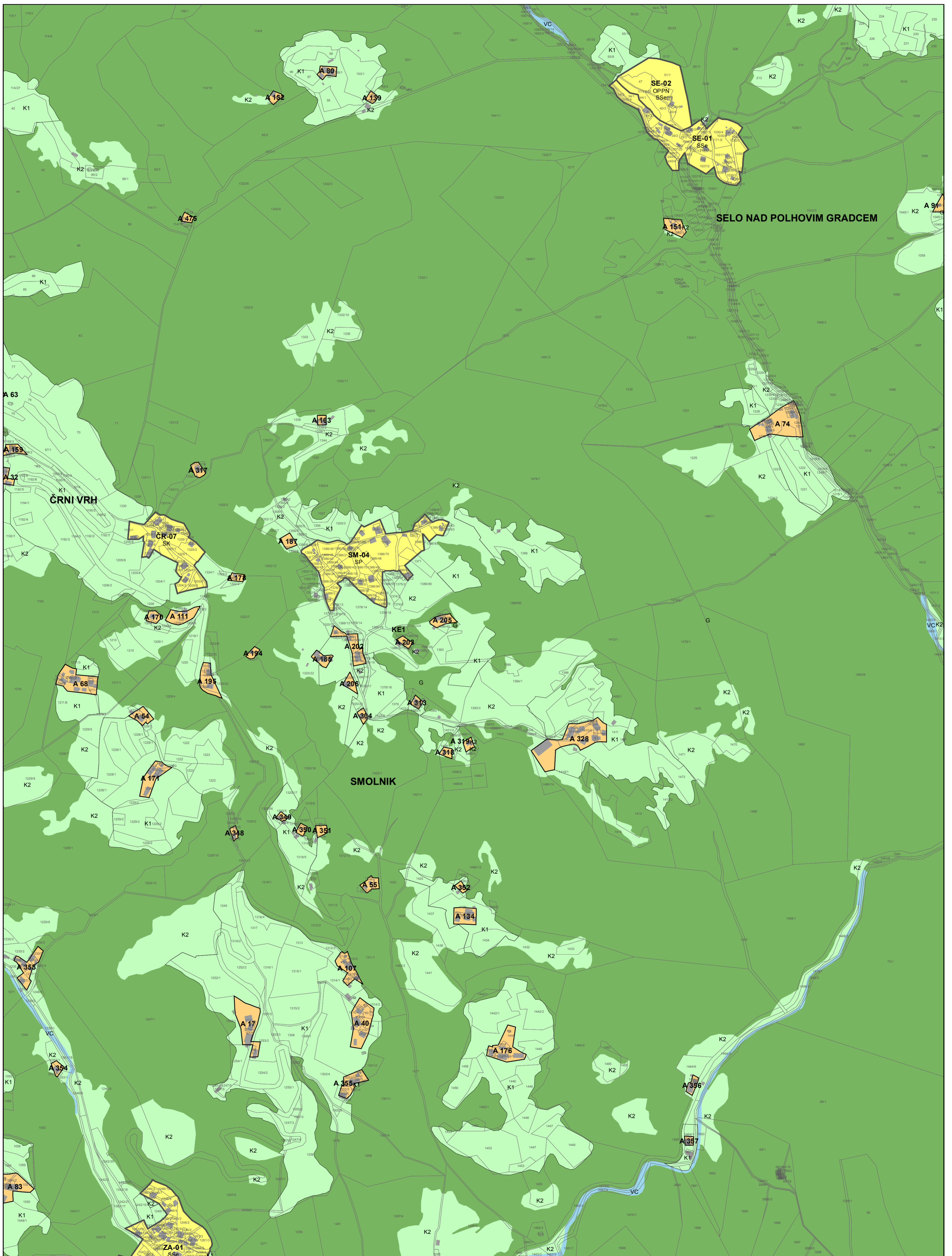
Vir: Zemljiški kataster (GURS, oktober 2018)
Kataster stavb (GURS, oktober 2018)
Register prostorskih enot (GURS, julij 2015)

M 1:5000




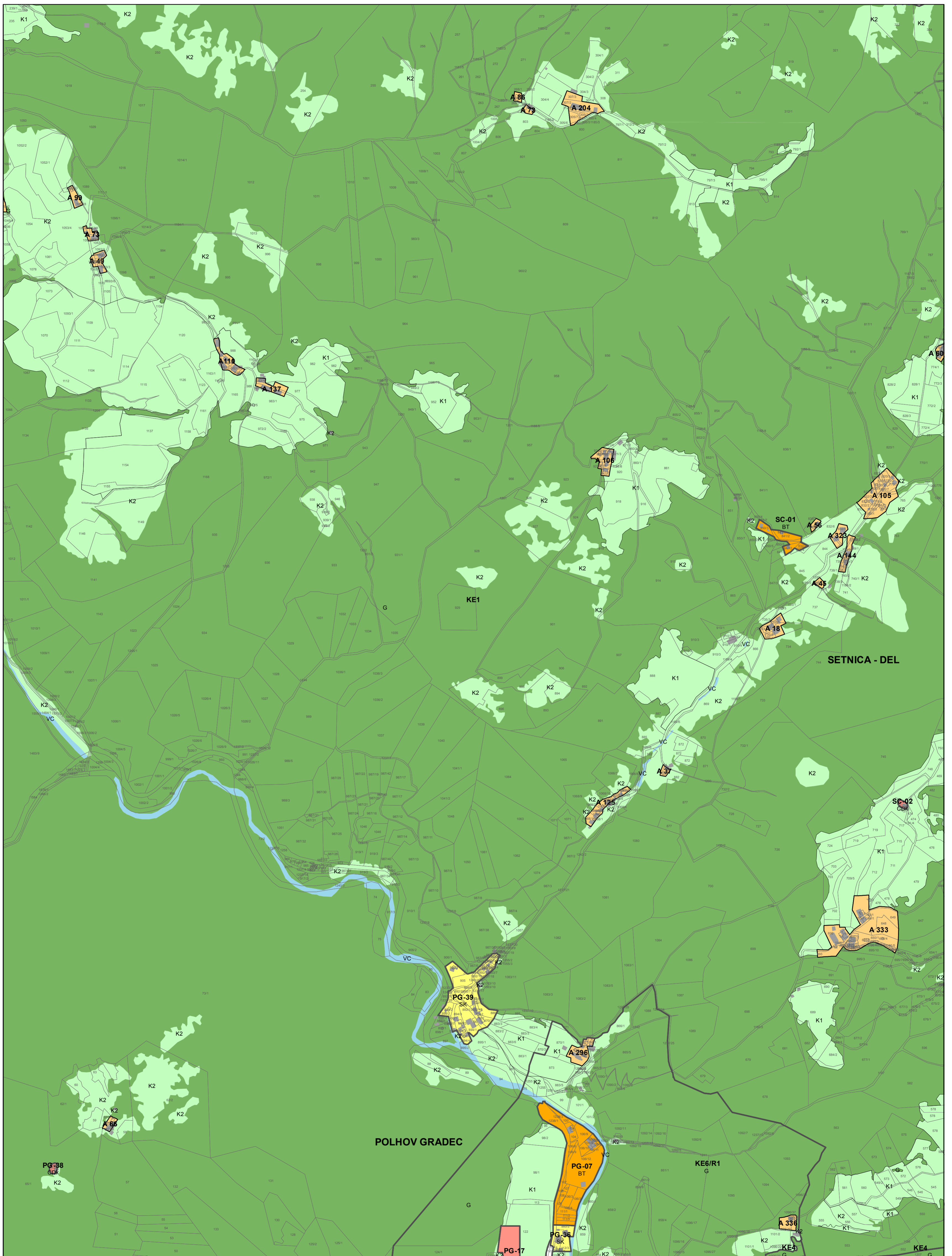
Vir: Zemljiški kataster (GURS, oktober 2018)
Kataster stavb (GURS, oktober 2018)
Register prostorskih enot (GURS, julij 2015)

M 1:5000



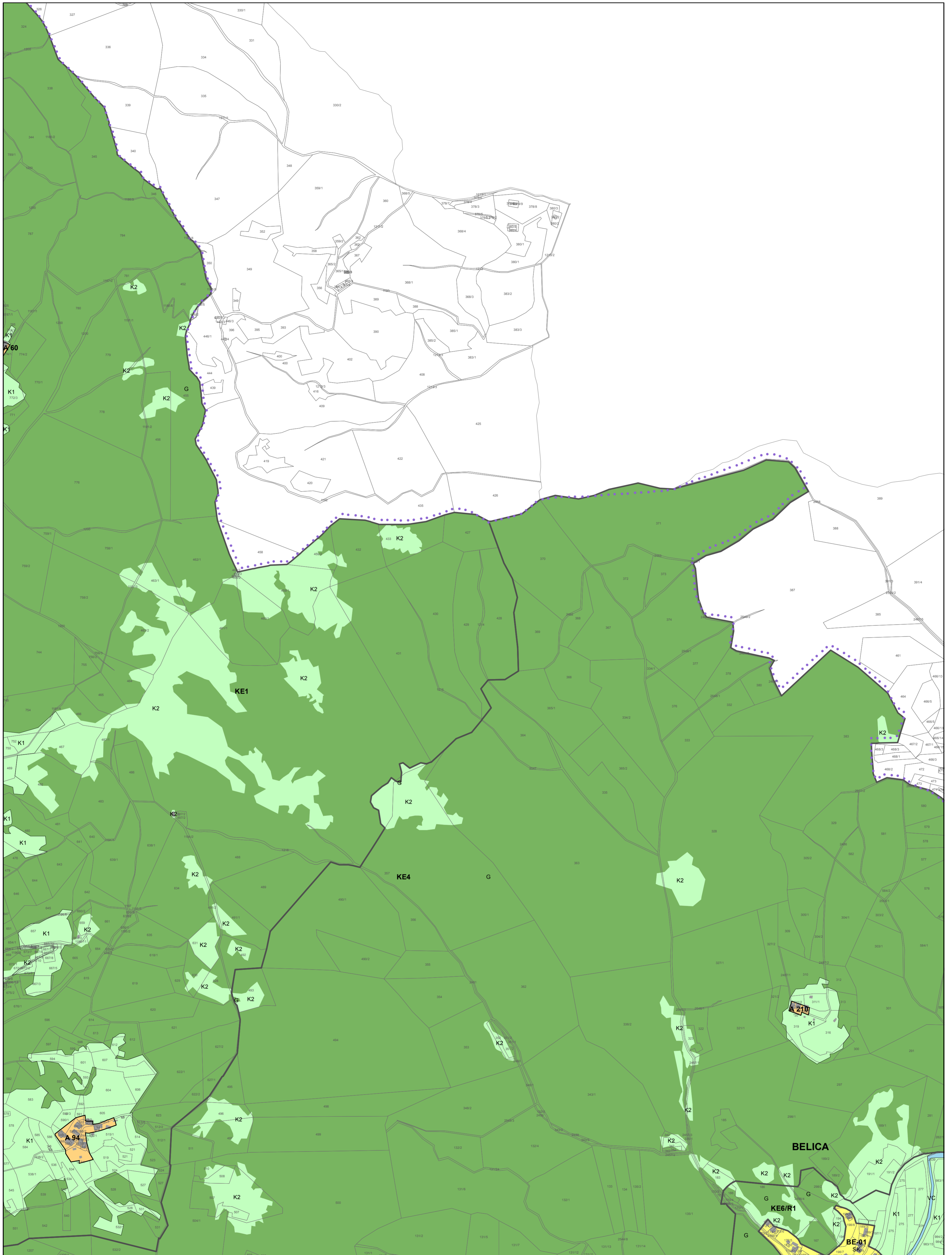
Vir: Zemljiški kataster (GURS, oktober 2018)
Kataster stavb (GURS, oktober 2018)
Register prostorskih enot (GURS, julij 2015)

M 1:5000



Vir: Zemljiški kataster (GURS, oktober 2018)
Kataster stavb (GURS, oktober 2018)
Register prostorskih enot (GURS, julij 2015)

M 1:5000

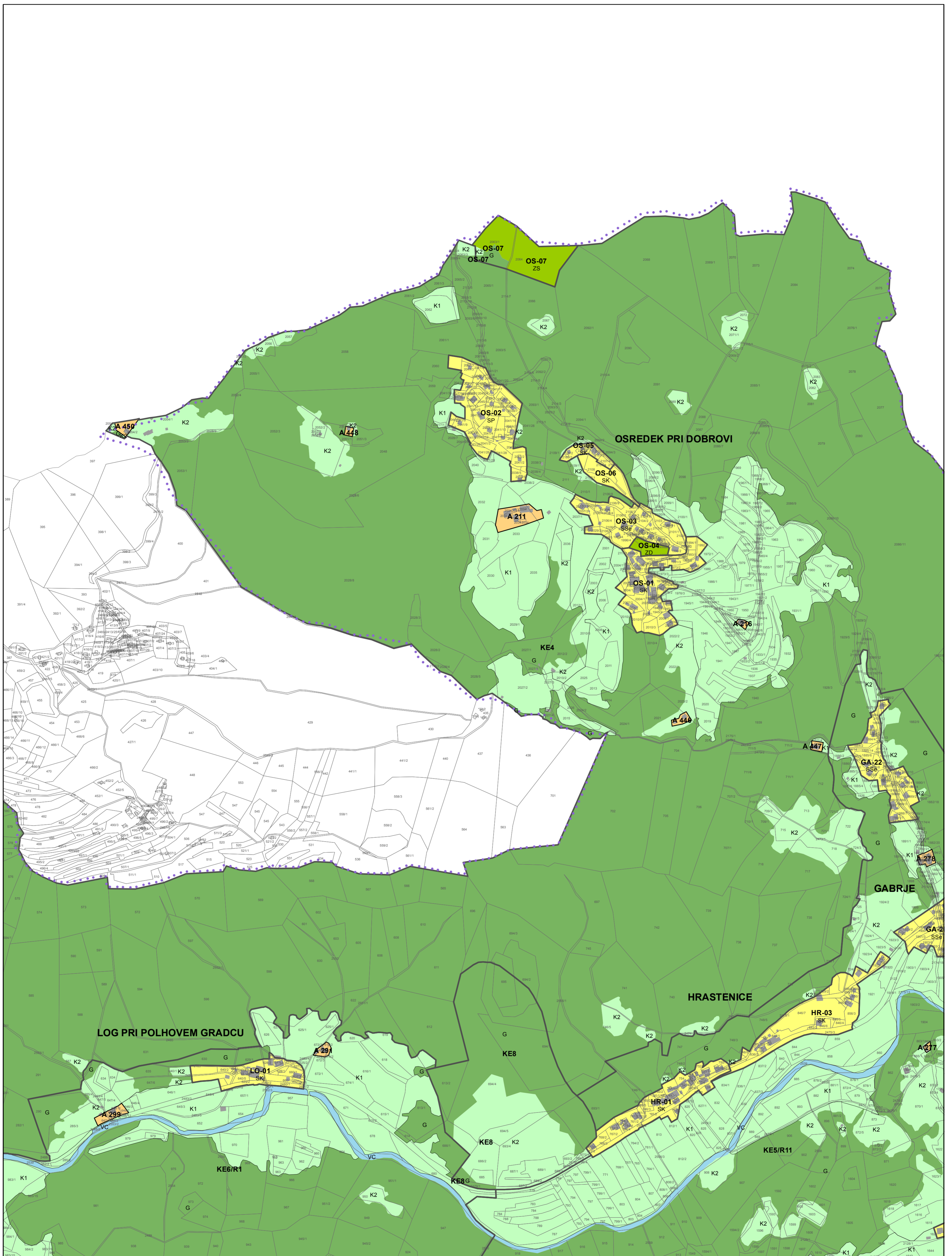


OBČINA DOBROVA - POLHOV GRADEC D2438

0 50 100 200 300 400 m

Vir: Zemljiški kataster (GURS, oktober 2018)
Kataster stavb (GURS, oktober 2018)
Register prostorskih enot (GURS, julij 2015)

M 1:5000

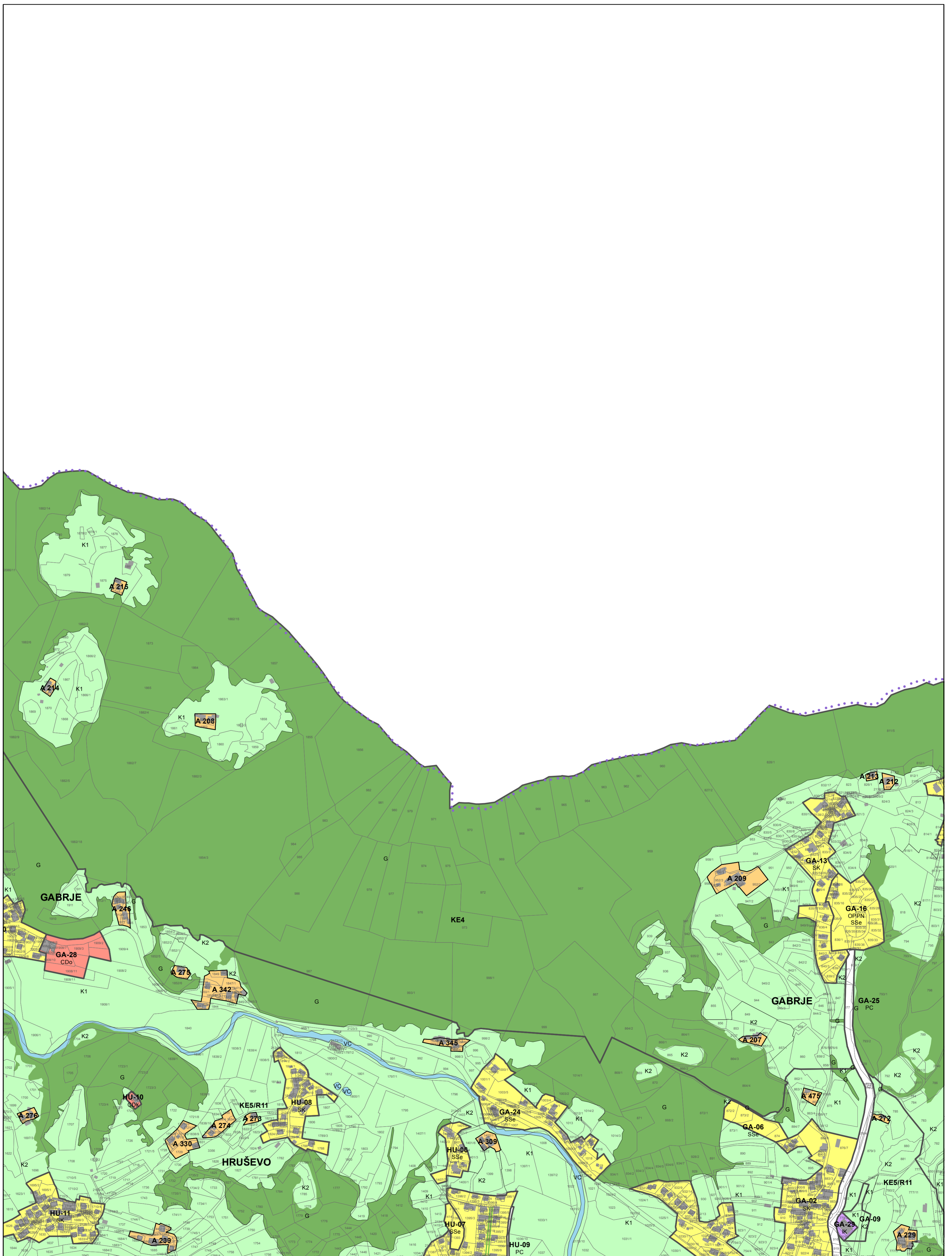


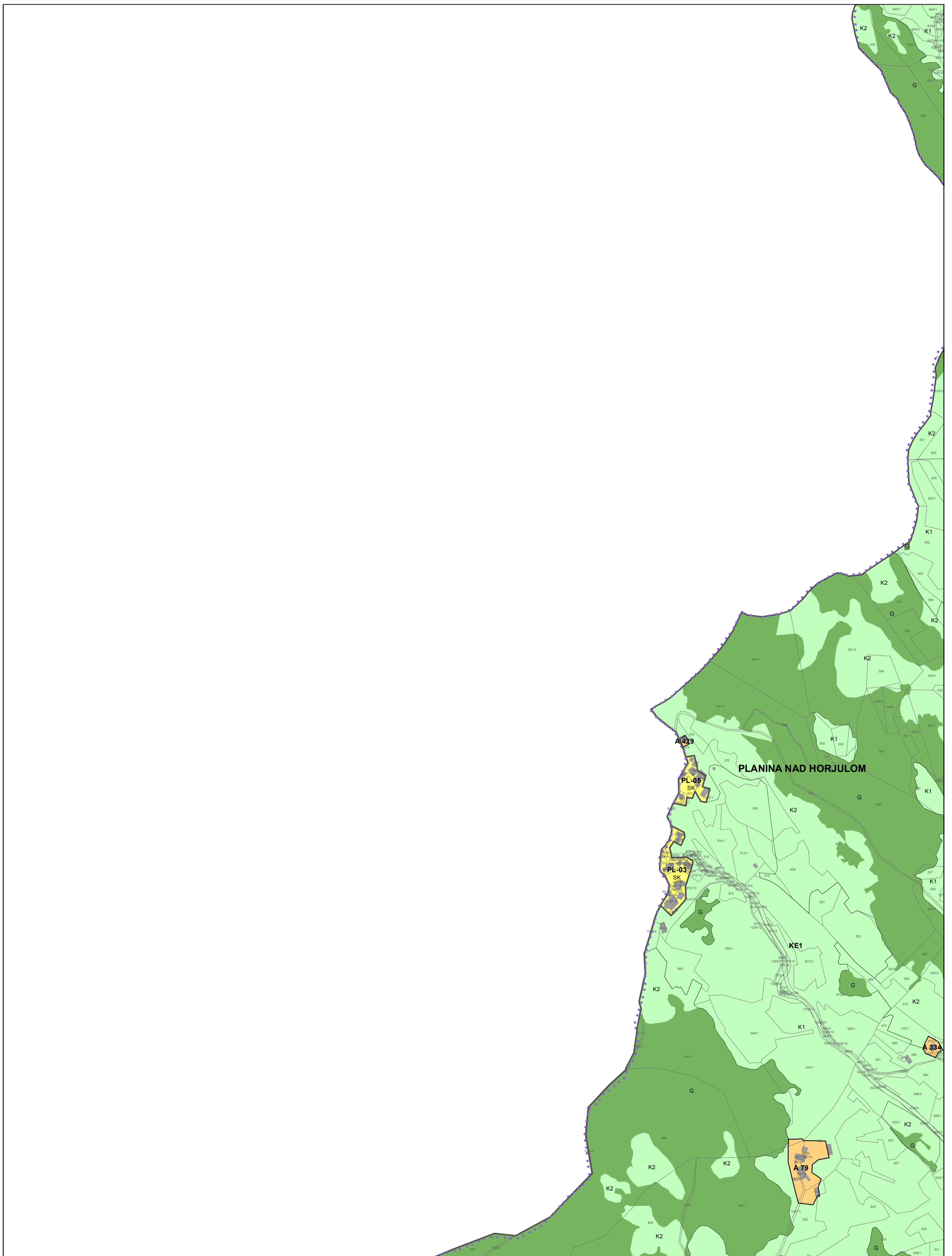
OBČINA DOBROVA - POLHOV GRADEC D2439

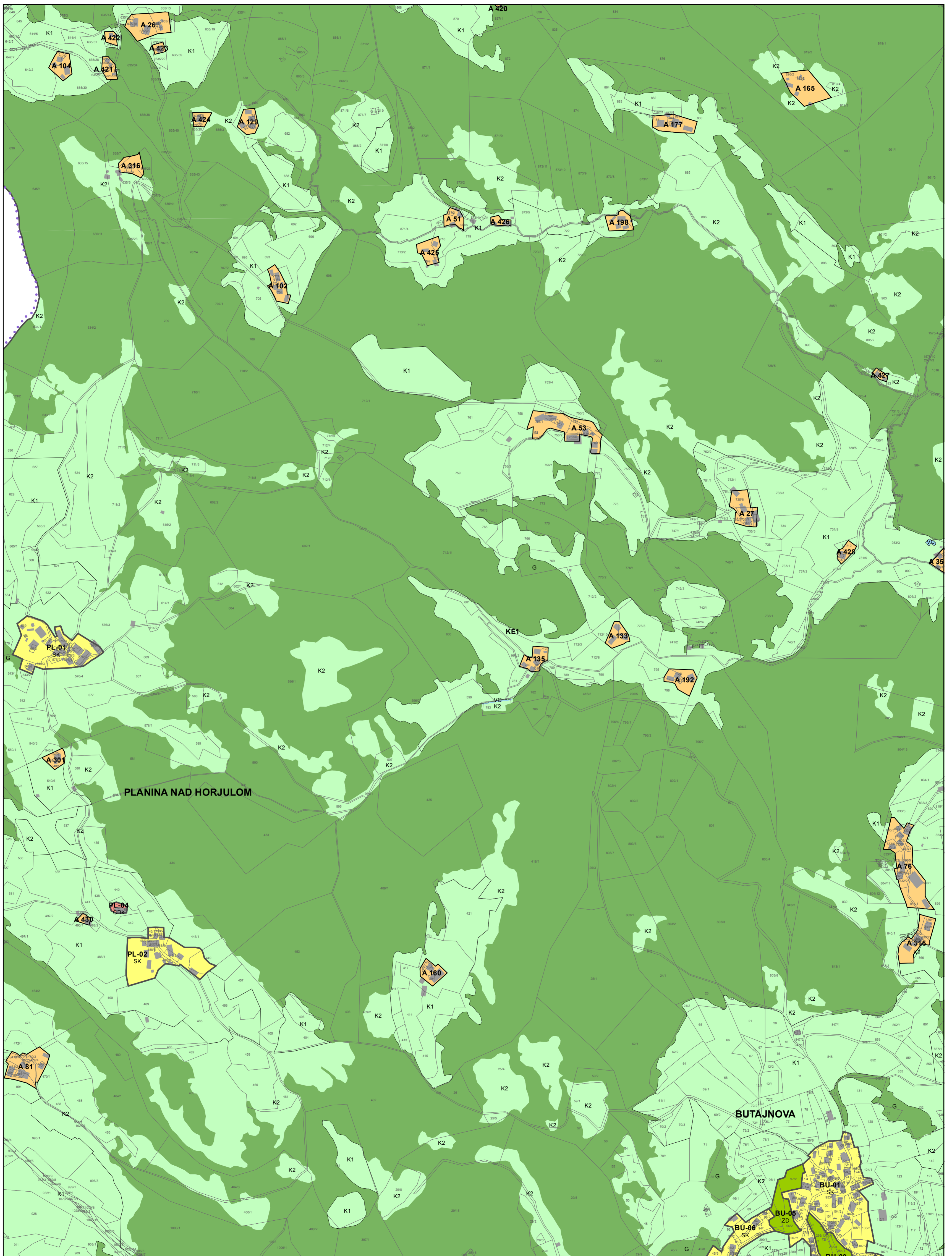
0 50 100 200 300 400 m

Vir: Zemljiški kataster (GURS, oktober 2018)
Kataster stavb (GURS, oktober 2018)
Register prostorskih enot (GURS, julij 2015)

M 1:5000



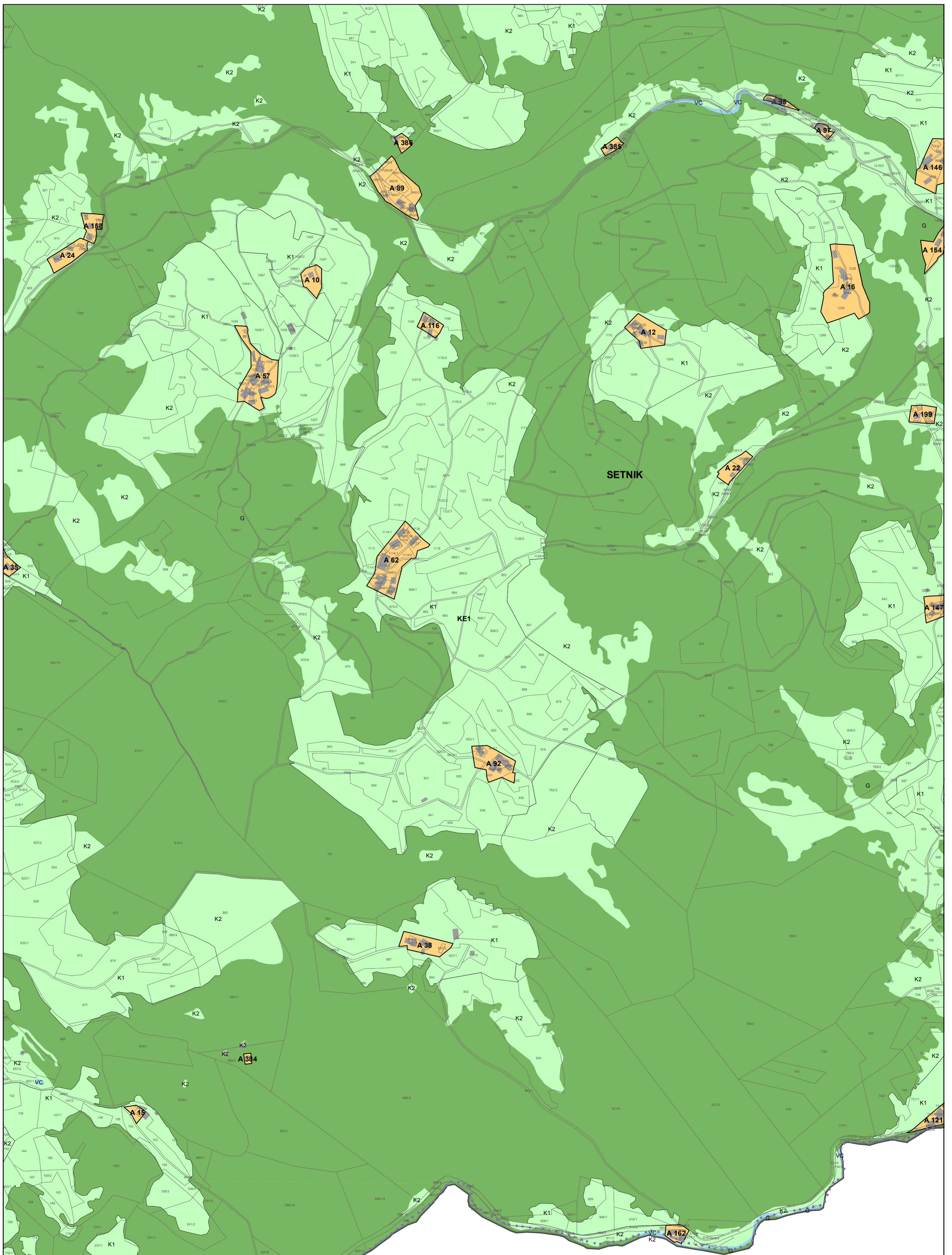




0 50 100 200 300 400 m

Vir: Zemljiški kataster (GURS, oktober 2018)
Kataster stavb (GURS, oktober 2018)
Register prostorskih enot (GURS, julij 2015)

M 1:5000

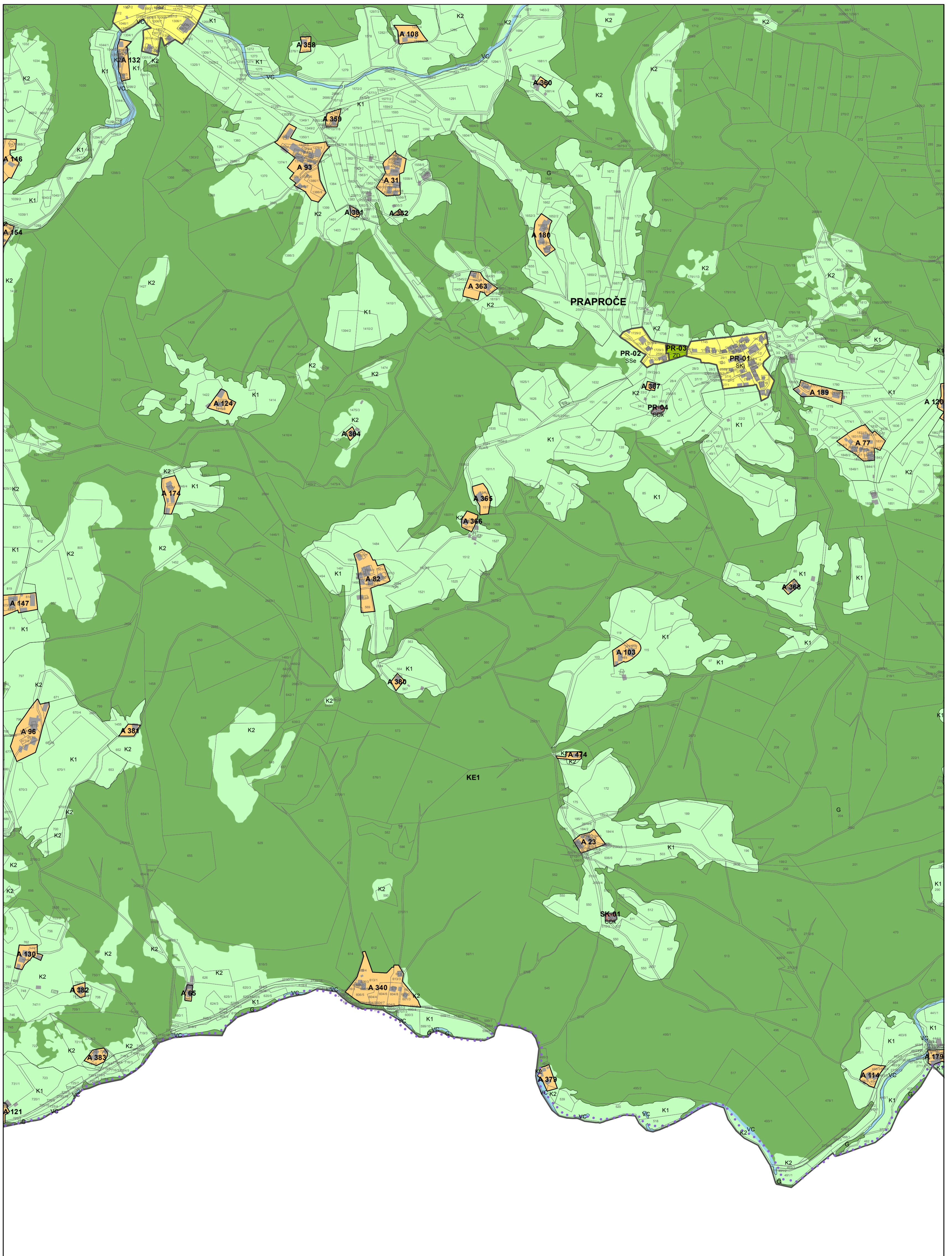


OBČINA DOBROVA - POLHOV GRADEC D2445


0 50 100 200 300 400 m

Vir: Zemljiški kataster (GURS, oktober 2018)
Kataster stavb (GURS, oktober 2018)
Register prostorskih enot (GURS, julij 2015)

M 1:5000

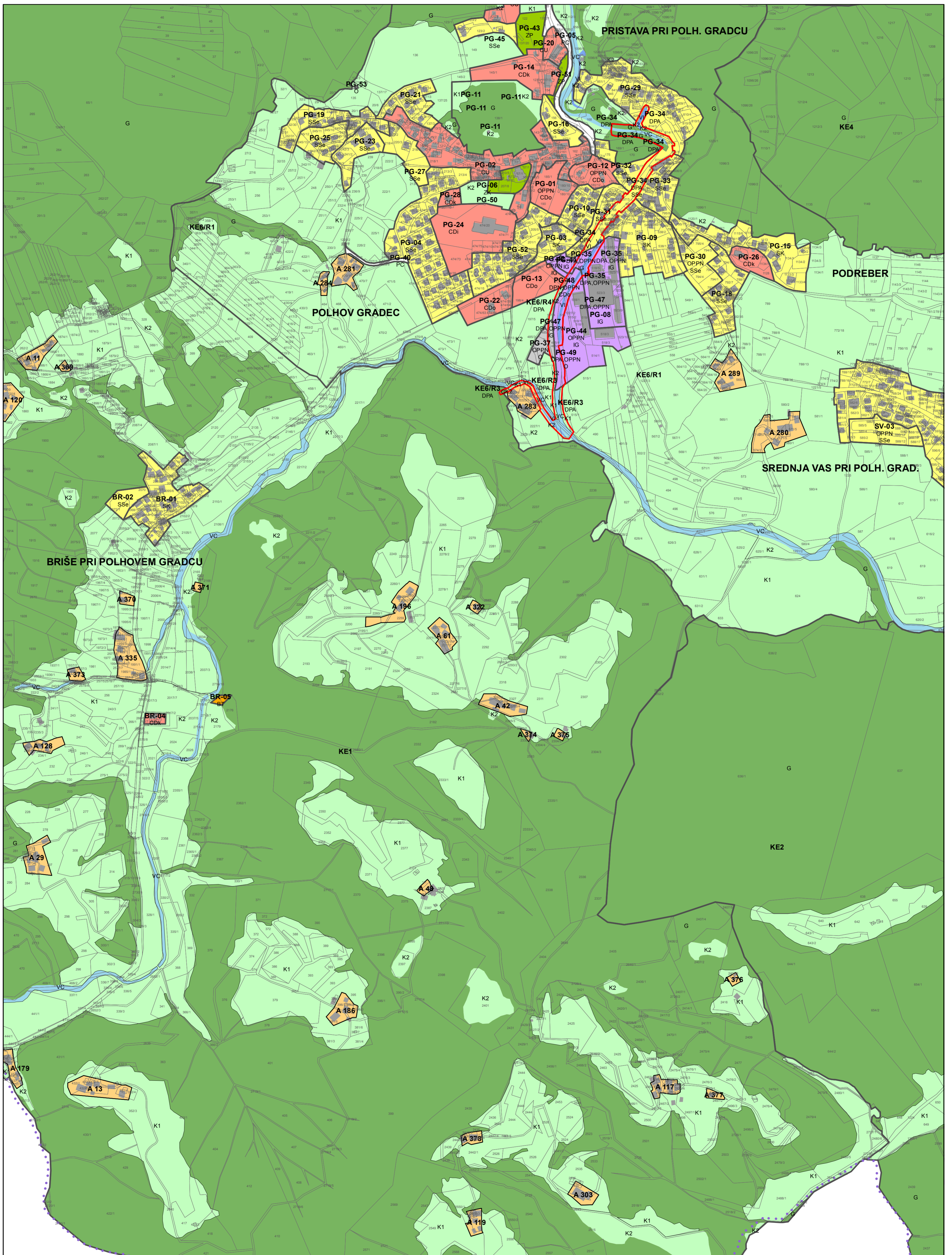


OBČINA DOBROVA - POLHOV GRADEC D2446



Vir: Zemljiški kataster (GURS, oktober 2018)
Kataster stavb (GURS, oktober 2018)
Register prostorskih enot (GURS, julij 2015)

M 1:5000

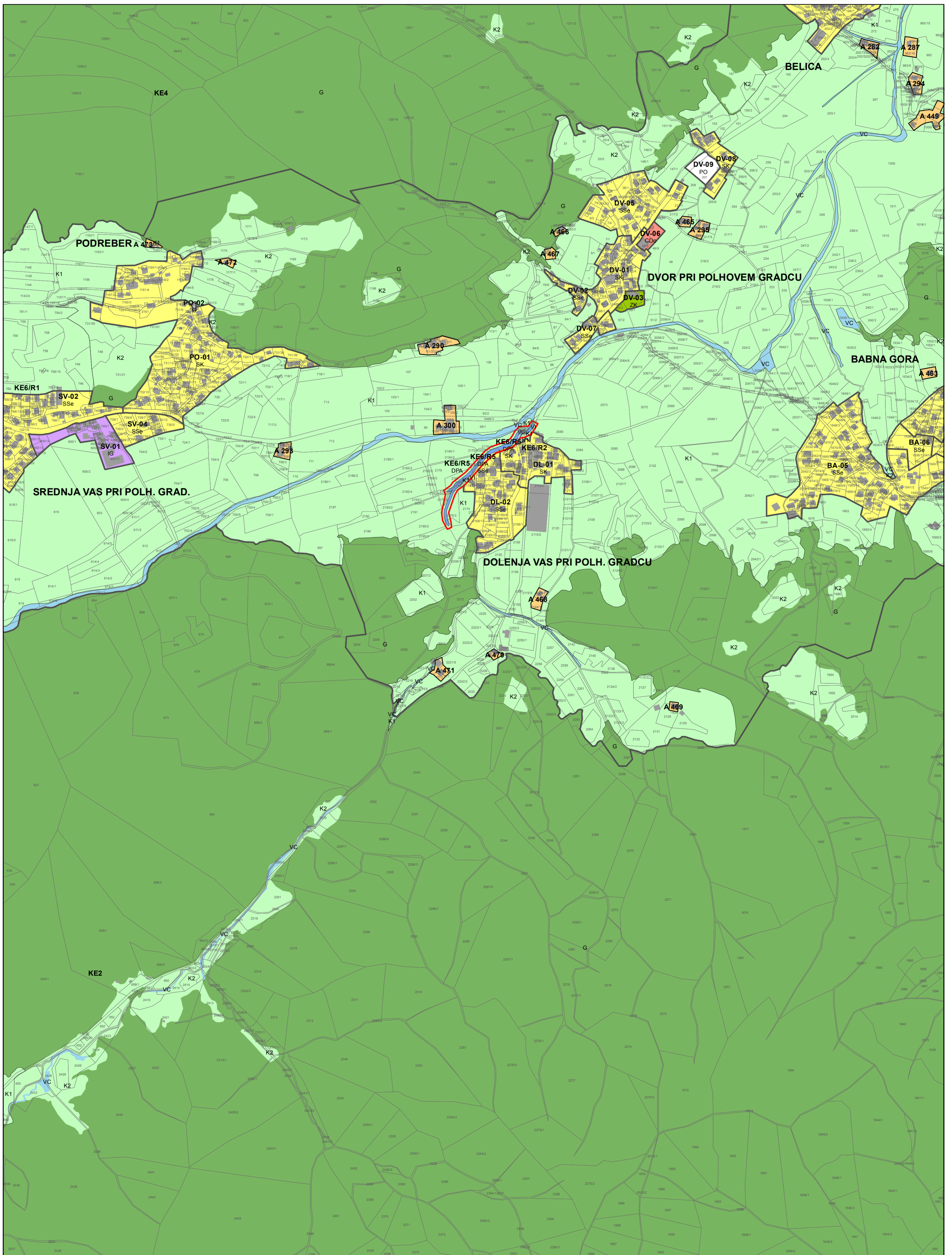


OBČINA DOBROVA - POLHOV GRADEC D2447


0 50 100 200 300 400 m

Vir: Zemljiški kataster (GURS, oktober 2018)
Kataster stavb (GURS, oktober 2018)
Register prostorskih enot (GURS, julij 2015)

M 1:5000

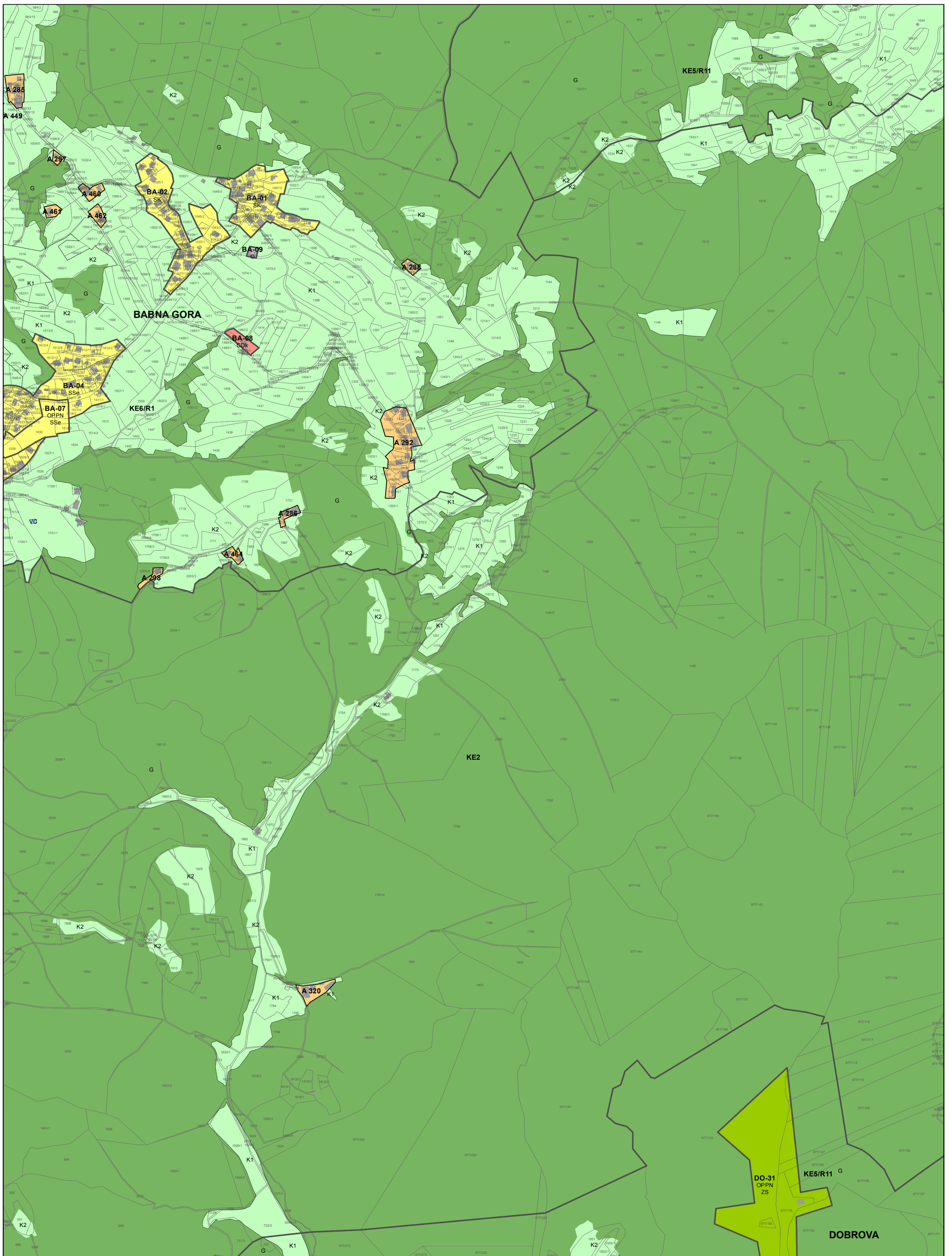


OBČINA DOBROVA - POLHOV GRADEC D2448



Vir: Zemljiški kataster (GURS, oktober 2018)
Kataster stavb (GURS, oktober 2018)
Register prostorskih enot (GURS, julij 2015)

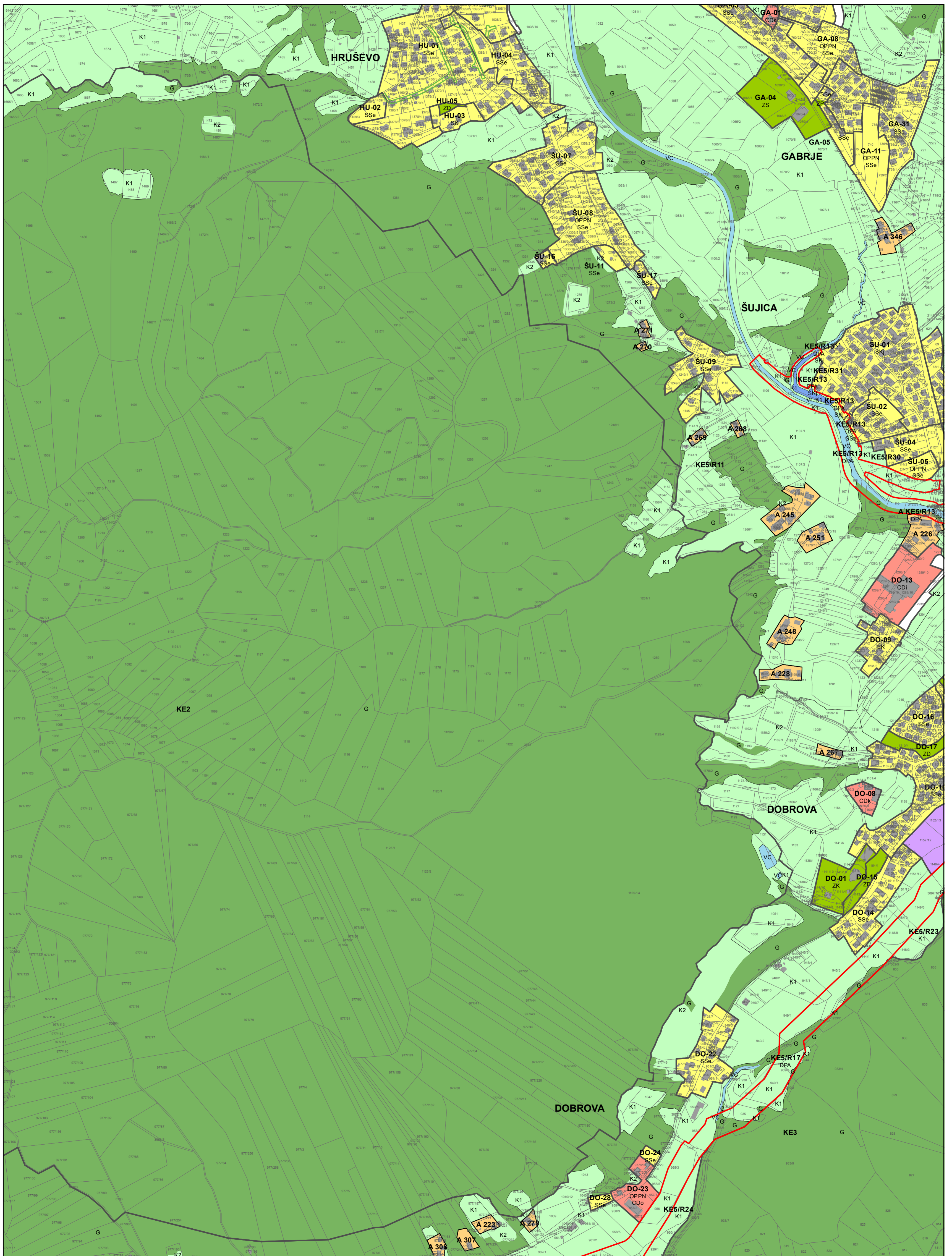
M 1:5000



0 50 100 200 300 400 m

Vir: Zemljiški kataster (GURS, oktober 2018)
Kataster stavb (GURS, oktober 2018)
Register prostorskih enot (GURS, julij 2015)

M 1:5000

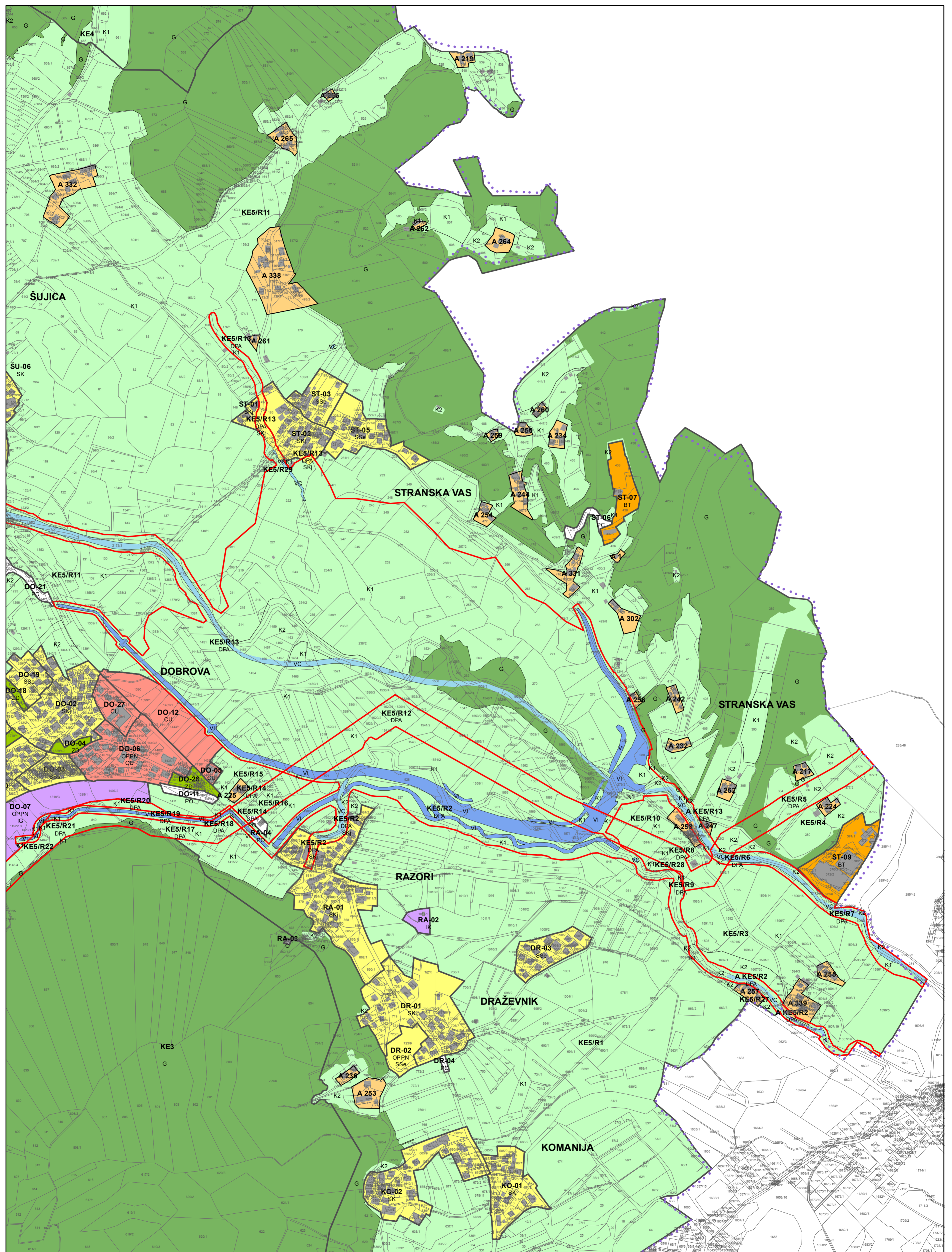


OBČINA DOBROVA - POLHOV GRADEC D2450

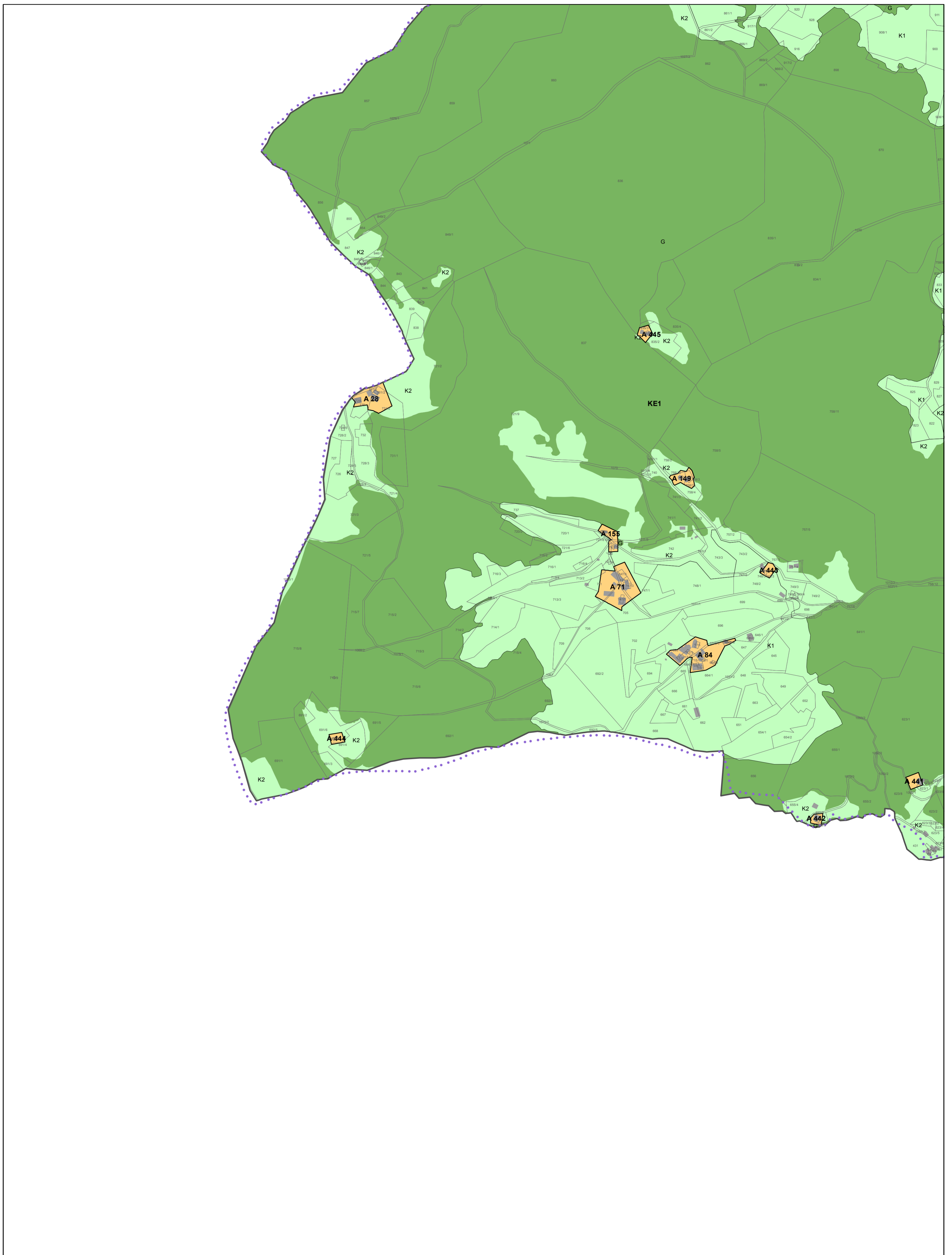
0 50 100 200 300 400 m

Vir: Zemljiški kataster (GURS, oktober 2018)
Kataster stavb (GURS, oktober 2018)
Register prostorskih enot (GURS, julij 2015)

M 1:5000



OBČINA DOBROVA - POLHOV GRADEC E2441

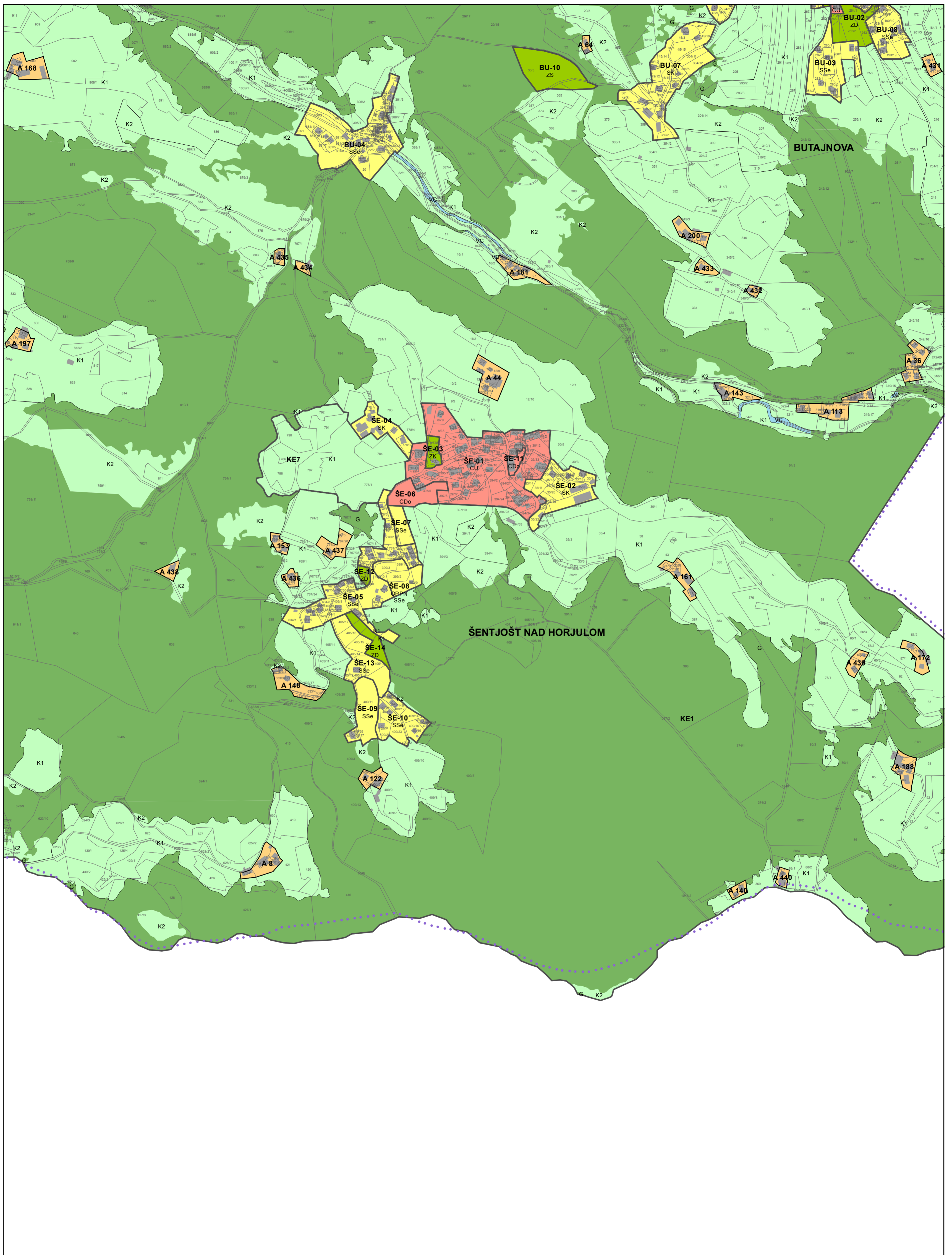


OBČINA DOBROVA - POLHOV GRADEC D2303


0 50 100 200 300 400 m

Vir: Zemljiški kataster (GURS, oktober 2018)
Kataster stavb (GURS, oktober 2018)
Register prostorskih enot (GURS, julij 2015)

M 1:5000

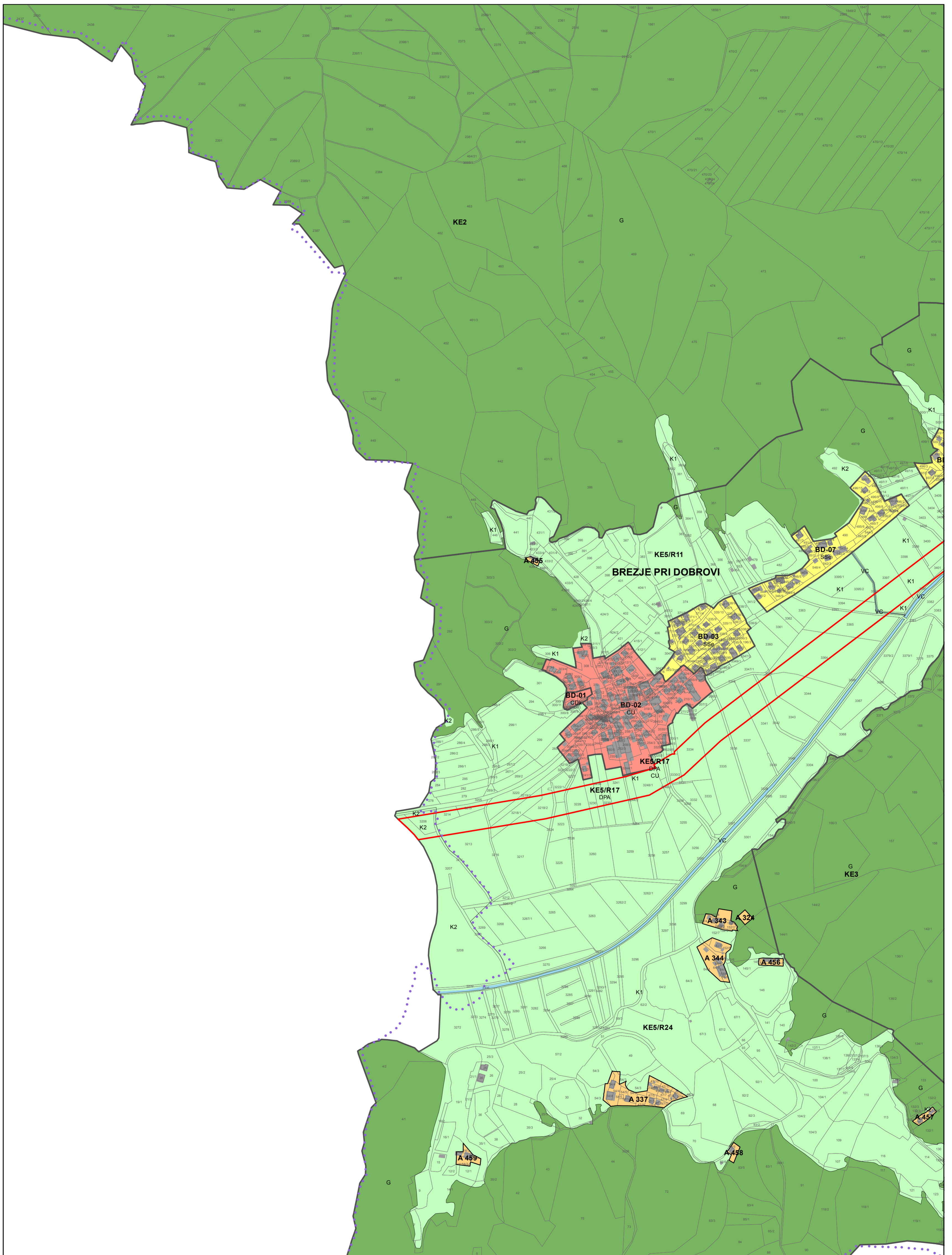


OBČINA DOBROVA - POLHOV GRADEC D2304




Vir: Zemljiški kataster (GURS, oktober 2018)
Kataster stavb (GURS, oktober 2018)
Register prostorskih enot (GURS, julij 2015)

M 1:5000

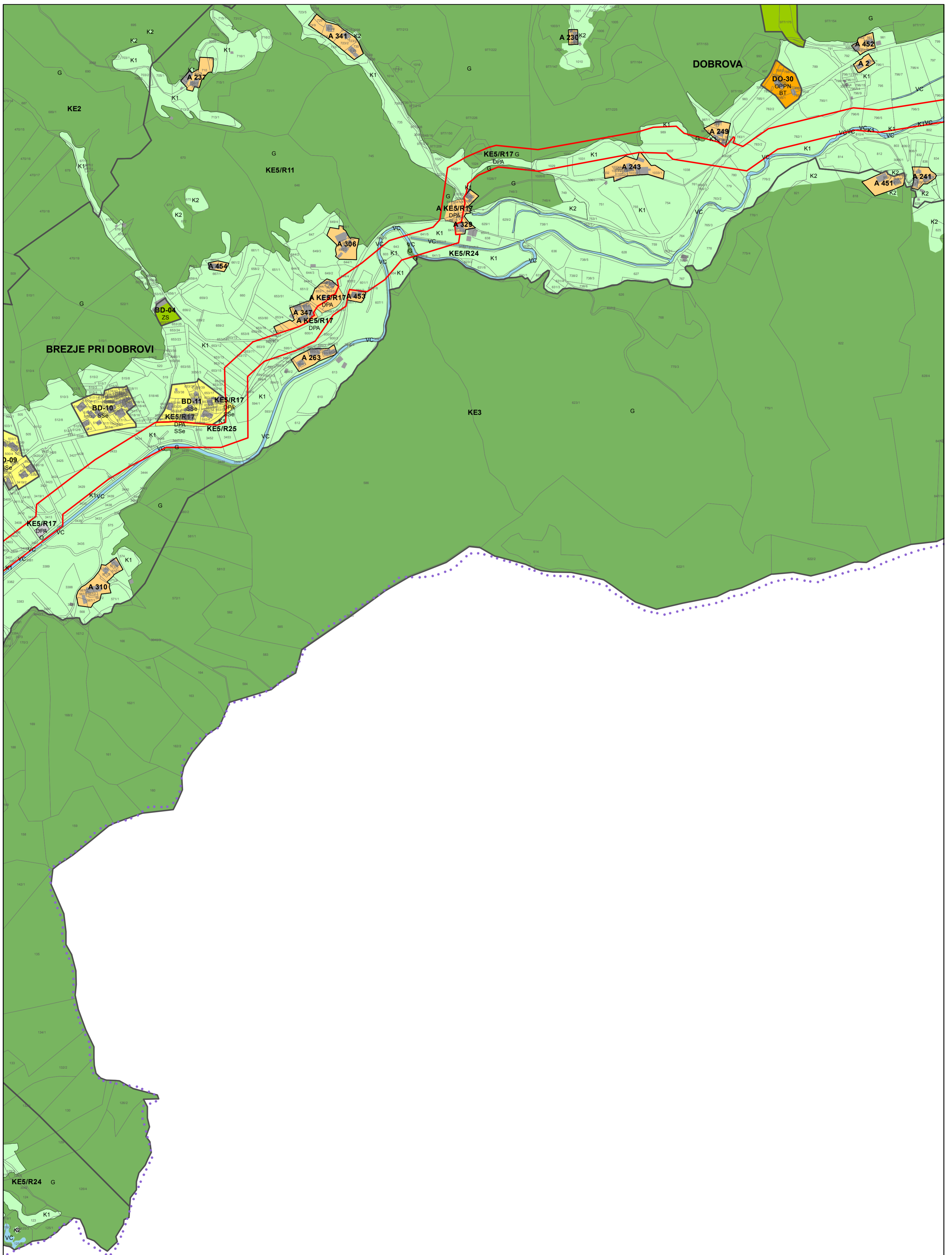


OBČINA DOBROVA - POLHOV GRADEC D2308




Vir: Zemljiški kataster (GURS, oktober 2018)
Kataster stavb (GURS, oktober 2018)
Register prostorskih enot (GURS, julij 2015)

M 1:5000


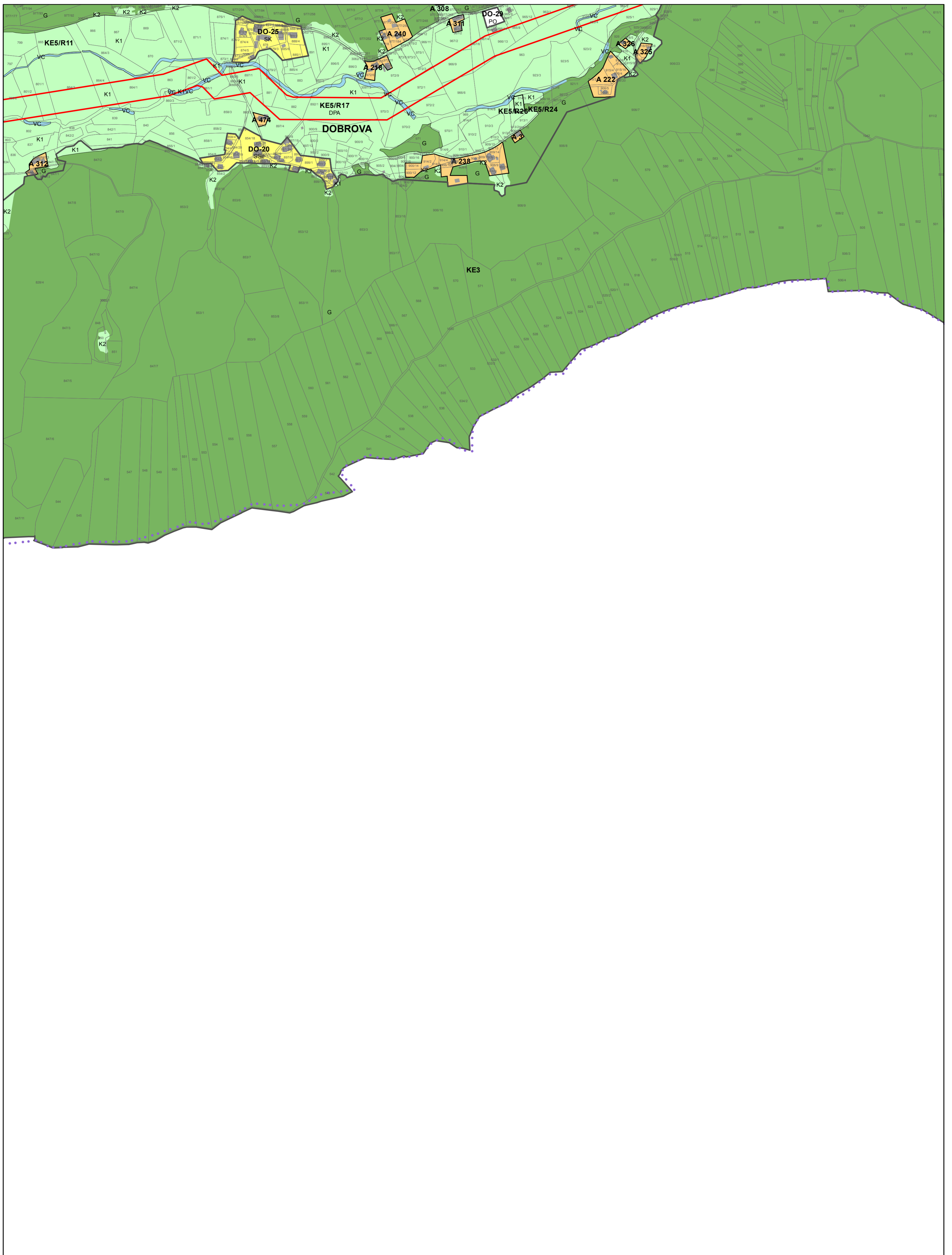


OBČINA DOBROVA - POLHOV GRADEC D2309



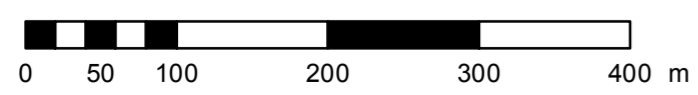
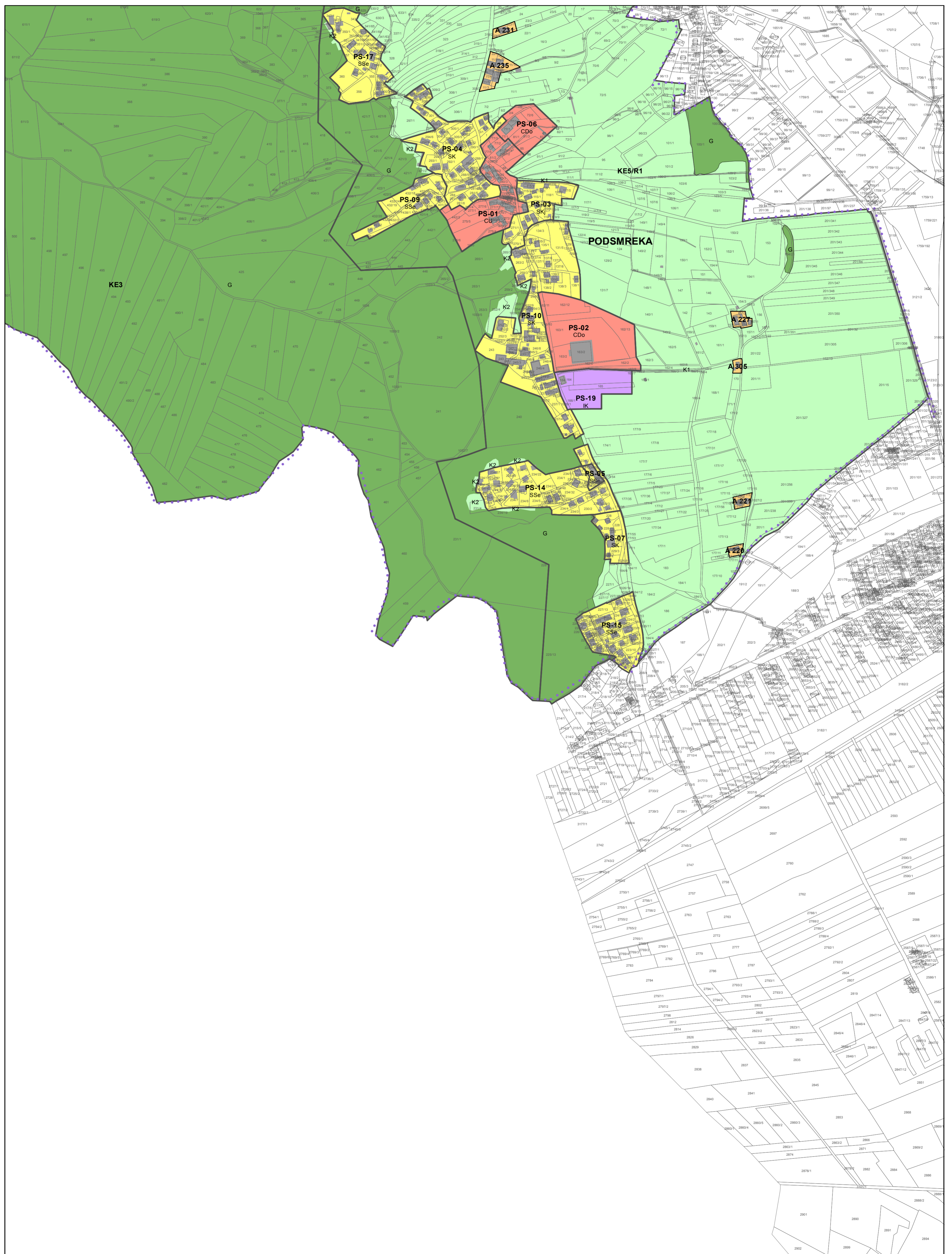
Vir: Zemljiški kataster (GURS, oktober 2018)
Kataster stavb (GURS, oktober 2018)
Register prostorskih enot (GURS, julij 2015)

M 1:5000



Vir: Zemljiški kataster (GURS, oktober 2018)
Kataster stavb (GURS, oktober 2018)
Register prostorskih enot (GURS, julij 2015)

M 1:5000



Vir: Zemljiški kataster (GURS, oktober 2018)
Kataster stavb (GURS, oktober 2018)
Register prostorskih enot (GURS, julij 2015)

M 1:5000

LEGENDA

2. PREGLEDNA KARTA OBČINE S PRIKAZOM OSNOVNE NAMENSKE RABE IN KLJUČNIH OMREŽIJ GOSPODARSKE JAVNE INFRASTRUKTURE

••••	Meja občine				
OBMOČJA OSNOVNE NAMENSKE RABE PROSTORA					
■	I. STAVBNA ZEMLJIŠČA	—	Ostale državne ceste	—	Prenosni elektroenergetski vodi
■	II. KMETIJSKA ZEMLJIŠČA	—	Lokalne ceste	—	Prenosni plinovodi
■	III. GOZDNA ZEMLJIŠČA				
■	IV. VODE				
■	V. DRUGA ZEMLJIŠČA				

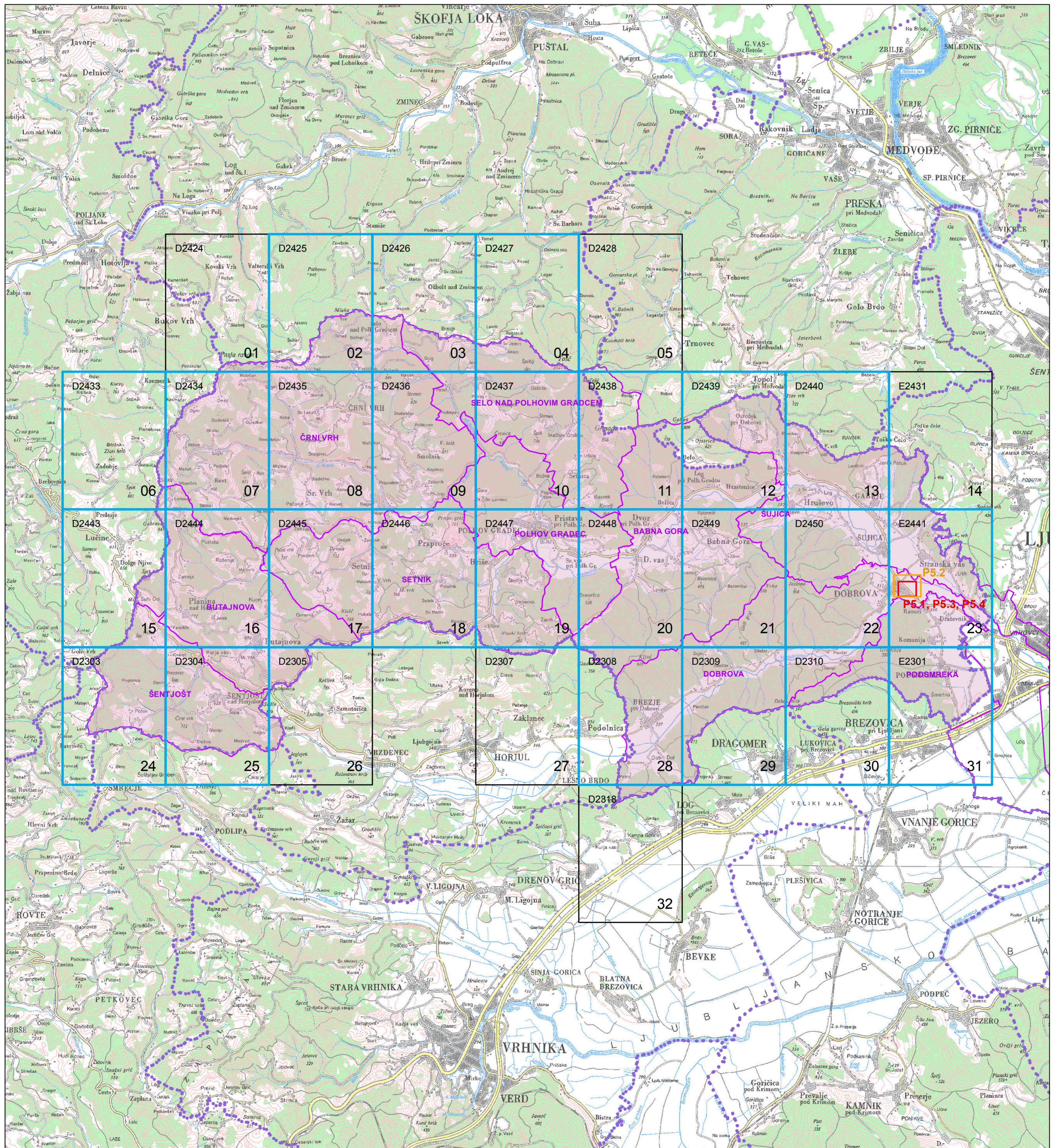
3. PRIKAZ OBMOČIJ ENOT UREJANJA PROSTORA, PODROBNEJŠE NAMENSKE RABE PROSTORA IN PROSTORSKIH IZVEDBENIH POGOJEV

•••	Meja občine				
—	Meja območja enote urejanja prostora				
—	Meja manjšega območja znotraj enote urejanja prostora				
OBMOČJA PODROBNEJŠE NAMENSKE RABE PROSTORA					
OBMOČJA STAVBNIH ZEMLJIŠČ					
■	OBMOČJA STANOVANJ	■	POSEBNA OBMOČJA	OBMOČJA KMETIJSKIH ZEMLJIŠČ	
■	Območja stanovanjske prostostoječe gradnje	■	Površine za turizem	■	Najboljša kmetijska zemljišča
■	Območja stanovanjske strnjene gradnje	■	OBMOČJA ZELENIH POVRŠIN	■	Druga kmetijska zemljišča
■	Površine podeželskega naselja	■	Površine za odih, rekreacijo in šport	■	OBMOČJA GOZDNIH ZEMLJIŠČ
■	Območja historičnega oziroma funkcijskega jedra podeželskega naselja	■	Parki	■	Gozdna zemljišča
■	Površine počitniških hiš	■	Druge urejene zelene površine	OBMOČJA VODA	
■	OBMOČJA CENTRALNIH DEJAVNOSTI	■	Pokopališča	■	Celinske vode
■	Osrednja območja centralnih dejavnosti	■	OBMOČJA PROMETNE INFRASTRUKTURE	OBMOČJA DRUGIH ZEMLJIŠČ	
■	Območja namenjena dejavnostim izobraževanja, vzgoje in športa	■	Površine cest	■	Območje za potrebe obrambe zunaj naselij
■	Območja namenjena dejavnostim kulture ter verskim objektom s pripadajočimi ureditvami	■	Ostale prometne površine	■	DRŽAVNI PROSTORSKI NAČRT
■	Območja namenjena trgovskim, oskrbnim, poslovnim, storitvenim, gostinskim dejavnostim in obrti	■	OBMOČJA OKOLJSKE INFRASTRUKTURE	■	OBČINSKI PODROBNI PROSTORSKI NAČRT (OPPN)
■	OBMOČJA PROIZVODNIH DEJAVNOSTI	■	POVRŠINE RAZPRŠENE POSELITVE		
■	Gospodarske cone	■	Razpršena gradnja/zemljišče pod stavbo izven območja stavbnih zemljišč (informacija o dejanskem stanju)		
■	Površine z objekti za kmetijsko proizvodnjo				

4. PRIKAZ OBMOČIJ ENOT UREJANJA PROSTORA IN GOSPODARSKE JAVNE INFRASTRUKTURE

•••	Meja občine				
—	Meja območja enote urejanja prostora				
—	Meja manjšega območja znotraj enote urejanja prostora				
OBSTOJEČE / PREDVIDENO					
Prometna infrastruktura					
—	DP	—	DP	Ostale državne ceste	
—	LC	—	LC	Lokalna cesta	
—	ZMC	—	ZMC	Zbirna mestna cesta	
—	MC	—	MC	Mestna cesta	
—	JP	—	JP	Javna pot	
—	GC	—	GC	Gozdna cesta	
—	CP	—	CP	Kolesarske poti	
OBSTOJEČE/PREDVIDENO					
—	Vp	—	Vp	Cevovodi za pitno vodo	
■	Vd	■	Vd	Vodohran	
■	Zj	■	Zj	Zajetje	
—	VO	—	VO	Cevovodi za odpadno vodo	
■	ČN	■	ČN	Čistilna naprava za odpadno vodo	
■	ČP	■	ČP	Črpalnice za odpadno vodo	
■	EE	■	EE	Elektroenergetski vodi	
■	TP	■	TP	Transformatorska postaja	
■	Pl	■	Pl	Plinovodi	
■	R	■	R	Regulatorska postaja	
■	K	■	K	Komunikacijski vodi	

1. PREGLEDNA KARTA OBČINE DOBROVA - POLHOV GRADEC Z RAZDELITVIJO NA LISTE



1:000 500 0 1:000 2:000 3:000 4:000 m

Vir: DTK 50 (GURS, november 2000)
Zemljiški kataster (GURS, oktober 2018)

M = 1:50000

LEGENDA:

- Območje občine
- Katastrska občina
- Meje občin
- Pregled mreže listov kart v merilu 1:5000
- Listi, ki se spreminjajo
- Posebni prostorski izvedbeni pogoji za posamezne EUP (DO-12)